






Перечень неиспользуемых объектов, находящихся в собственности административно- территориальных единиц Минской области, которые могут быть предоставлены в безвозмездное пользование под оформленные договором обязательства по созданию рабочих мест на 01.04.2024

№ п/п	Наименование имущества и его место нахождения	Краткая характеристика объекта	Фотографии
Березинский район			
Отдел идеологической работы, культуры и по делам молодежи Березинского районного исполнительного комитета, Минская область, г. Березино, ул. Октябрьская, 18, тел. 8(01715) 68423			
1.	<p>Здание Михалевского сельского клуба-библиотеки (инвентарный номер 611/С-37057), Минская область, Березинский район, д. Михалево, ул. Школьная, 2А</p>	<p>Сведения о недвижимом имуществе: Здание 1970 года постройки, одноэтажное отдельно стоящее общей площадью 289,1кв. м, фундамент - бутобетон, стены - кирпичи, бревно, облицовка керамическим кирпичом, перегородки – бревно, перекрытия – дерево, крыша – асбестоцементный волнистый лист, полы – доска, окна – дерево, двери – дерево, отопление печное, водопровод и канализация отсутствуют, электроснабжение – централизованная система. Подключение к инженерным коммуникациям возможно. Удаленность подъездных путей от объекта до ж/д путей г.Борисова 66 км, автодороги республиканского и областного назначения менее 14 км.</p> <p>Информация о земельном участке: Площадь – 0,1613га, назначение – земельный участок для размещения объектов культурно-просветительного и зрелищного назначения (для обслуживания здания сельского Дома культуры), ограничения прав в использовании земельного участка в связи с расположением на природных территориях, подлежащих специальной охране (в водоохранной зоне реки, водоема), кадастровый номер 620480807601000076.</p>	

Борисовский район


**Борисовское городское унитарное предприятие «Жилье»,
г. Борисов, проспект Революции, 39, тел. 8 (0177) 768532**




2	<p>Нежилое помещение, Минская область, г. Борисов, ул. Полка Н-Неман, 149</p>	<p>Сведения о недвижимом имуществе: Помещение расположено на 1 этаже девятиэтажного многоквартирного жилого дома 1985 года постройки, площадью 81,01 кв. м. Фундамент здания железобетонный, стены панельные, перекрытия железобетонные, перегородки панельные, крыша совмещенная, рубероид, полы бетонные. Отопление центральное, электроснабжение – скрытая проводка.</p>	
3	<p>Встроенное нежилое помещение, Минская область, г. Борисов, ул. Полка Н-Неман, 139</p>	<p>Сведения о недвижимом имуществе: Помещение расположено на 1 этаже девятиэтажного многоквартирного жилого дома 1986 года постройки, площадью 110,52 кв. м. Фундамент здания железобетонный, стены кирпичные, перекрытия железобетонные, перегородки кирпичные, крыша совмещенная, рубероид, полы бетонные. Отопление центральное, электроснабжение – скрытая проводка.</p>	

4	<p>Встроенное нежилое помещение площадью 49,78 кв.м по адресу: Минская область, г. Борисов, ул. Гагарина, 99</p>	<p>Сведения о недвижимом имуществе: Помещение расположено на 2 этаже двухэтажного многоквартирного жилого дома 1936 года постройки. Фундамент здания бутобетонный, стены – кирпич. Перекрытия – деревянные. Перегородки – дощатые. Крыша – шиферная, полы – доска. Отопление – центральное, электроснабжение - скрытая проводка. Отсутствует водоснабжение и водоотведение.</p>	
5	<p>Встроенное нежилое помещение площадью 74,0 кв.м по адресу: Минская область, г. Борисов, ул. Полка Н-Неман, 155</p>	<p>Сведения о недвижимом имуществе: Помещение расположено на 1 этаже девятиэтажного здания общежития 1980 года постройки. Фундамент здания железобетонный, стены – кирпич. Перекрытия – железобетонные. Перегородки – кирпичные. Крыша – совмещенная, рубероид, полы – бетон, линолеум, паркет. Отопление – центральное, электроснабжение - скрытая проводка.</p>	

Вилейский район





Управление по образованию, спорту и туризму Вилейского районного исполнительного комитета,
Минская область, г.Вилейка, ул. Партизанская, 44, тел.8 (01771) 55345







6	<p>Учебный корпус на 720 мест (инвентарный номер 631/С-12517), Минская область, г. Вилейка, ул. 1 Мая, 80</p>	<p>Сведения о недвижимом имуществе: Четырехэтажное отдельно стоящее здание учебного корпуса 1977 года постройки, общей площадью 5108,1 кв.м. Фундамент – блоки фундаментные, наружные, внутренние капитальные стены – панели железобетонные, кирпичи, крыша – рулонные кровельные материалы. Здание специализированное для образования и воспитания. Отопление – центральное, электроснабжение – центральное, водопровод, горячее водоснабжение и канализация – централизованная система. Имеется подвальное помещение площадью 1227 кв.м.</p> <p>Информация о земельном участке: Площадь – 15,0242 га, назначение – земельный участок для обслуживания зданий и сооружений. Земельный участок имеет ограничения (обременения) прав в использовании земель. Виды ограничений (обременений) прав:</p>	
---	--	--	---

		<p>земельные участки, расположенные в охранных зонах электрических сетей, кодб, площадь – 0,8540 га. Кадастровый номер земельного участка 621350100007001724.</p>	
<p>Воложинский район</p>			
<p>Управление по образованию, спорту и туризму Воложинского райисполкома Воложинский район, г.п. Ивенец, ул. Дзержинского, 45, тел. 8 (01772) 55693, 54008</p>			
7	<p>Здание котельной (инвентарный номер 632/С-16303), Минская область, Воложинский район, г.п. Ивенец, ул. Белорусская, д. 3А</p>	<p>Сведения о недвижимом имуществе: одноэтажное здание котельной с двумя навесами, общая площадь 306,4 кв.м, 1980 года постройки, фундамент – железобетон, стены и перегородки – кирпичи, бревно, перекрытия – плита железобетонная, крыша – рулонные кровельные материалы. Принадлежности: дорожка, ограждение, двое ворот, калитка. Удаленность от районного центра 35 км, от автодороги республиканского назначения 35 км.</p> <p>Информация о земельном участке: Площадь – 0,1816 га с кадастровым номером 622055400007000027, назначение – земельный участок для обслуживания здания котельной.</p> <p>Введены ограничения в использовании частей земельного участка: площадью 0,0113 га – в связи с расположением в охранных зонах сетей и сооружений водоснабжения; площадью 0,0098 га – в охранных зонах сетей и сооружений теплоснабжения; площадью 0,0079 га – в охранных зонах сетей и сооружений газоснабжения.</p>	 

Клецкий район

**Управление по образованию, спорту и туризму Клецкого районного исполнительного комитета,
Минская область, г. Клецк, пл. Маяковского, 10, тел. 8 (01793) 50680, 8 (01793) 50444**



8	<p>Комплекс капитальных строений в составе 5 зданий (инвентарные номера 641/С-14493, 641/С-14483, 641/С-14484, 641/С-14438, 641/С-14437), Минская область, Клецкий район, Голынковский сельсовет, аг. Карацк, ул. Молодежная, 1, 1А, 1Б</p>	<p>Сведения о недвижимом имуществе: Здание школы (1079,2 кв. м), мастерские (128,8 кв. м), овощехранилище (46,8 кв. м), котельная с дымовой трубой (94,5 кв. м), здание детского сада (186,9 кв.м). Здания разноэтажные (1-2) кирпичные, дощатые, годы постройки – 1978, 1980, 1985. Фундамент зданий – бутобетонный; стены – кирпичные; крыша – асбестоцементный волнистый лист, совмещенная.</p> <p>Расположены в центральной части агрогородка Карацк. Рядом расположены объекты сельскохозяйственного предприятия, частный сектор.</p> <p>Информация о земельном участке: Земельные участки площадью – 1,2306, 0,2455, 0,1038 га для обслуживания объектов образования и воспитания, а также для размещения объектов коммунального хозяйства.</p>	   
---	--	---	--


9	<p>Комплекс капитальных строений в составе 11 зданий и 2 сооружений (инвентарные номера 641/С-145520, 641/С-14559, 641/С-14524, 641/С-14523, 641/С-14525, 641/С-14526, 641/С-14557, 641/С-14561, 641/С-14558, 641/С-14560, 641/С-14562),</p> <p>Минская область, Клецкий район, Краснозвездовский сельсовет, аг. Нагорное, ул. Брестская, 30</p>	<p>Сведения о недвижимом имуществе: Здание учебного корпуса (1254,2 кв. м), подстанция дизельная (39,2 кв. м), хлораторная (6,9 кв. м), столовая и галерея (507,9 кв. м), гараж (221,5 кв. м), овощехранилище с пристройкой, школа, прачечная, насосная со скважиной, котельная с дымовой трубой, конюшня, сарай, баня каменная.</p> <p>Здания разноэтажные (1-3) кирпичные, годы постройки – 1962, 2000. Фундамент зданий – бетонный; стены – кирпичные; крыша – металлическая, асбестоцементный волнистый лист, совмещенная.</p> <p>Сооружения – канализационная сеть с колодцем, водонапорная башня.</p> <p>Объекты расположены в северо-западной части агрогородка Нагорное. Рядом расположен частный сектор, земли сельскохозяйственного назначения.</p> <p>Информация о земельном участке: Площадь – 8,6077 га для размещения объектов образования и воспитания.</p>	     
---	---	--	--

			
<p>Отдел идеологической работы, культуры и по делам молодежи Клецкого районного исполнительного комитета, Минская область, г. Клецк, пл. Маяковского, 10, тел. 8 (01793) 68215, 8 (01793) 50444</p>			
10	<p>Здание сельского дома культуры (инвентарный номер 641/С-9254), Минская область, Клецкий район, Краснозвездовский сельсовет, д. Красная Звезда, ул. Парковая, 8А,</p>	<p>Сведения о недвижимом имуществе: 1975 года постройки, двухэтажное здание сельского дома культуры с подвалом и пристройкой, общая площадь 2016,4 кв.м, фундамент ленточный бутобетонный, стены кирпичные, перекрытия железобетонные, крыша совмещенная. Принадлежности: дворовое покрытие (496 кв.м). Информация о земельном участке: Земельный участок площадью 0,2869 га с кадастровым номером 622580402101000097. Целевое назначение: земельный участок для размещения объектов культурно-просветительного и зрелищного назначения.</p>	
<p>Логойский район</p>			
<p>Управление по образованию, спорту и туризму Логойского районного исполнительного комитета, Минская область, г. Логойск, ул. Советская, 15, тел. 8 (01774) 55345</p>			



11	<p>Здание детского сада (инвентарный номер 601/С-26181) Минская область, Логойский район, Задорьевский сельсовет, д.Избище, ул.Школьная,8</p>	<p>Сведения о недвижимом имуществе: Здание детского сада 1977 года постройки площадью 569,1 кв. м, количество этажей – 2. Стены кирпичные, фундамент железобетонный, перегородки кирпичные, перекрытия железобетонные, крыша шиферная. Инженерное оборудование: отопление – центральное, водопровод – центральный, канализация – центральная, электроснабжение – скрытая проводка, горячее водоснабжение – центральное, вентиляция – есть (естественная). Информация о земельном участке: Земельный участок площадью 0,4024 га с кадастровым номером 623281306801000122. Целевое назначение – земельный участок для обслуживания здания государственного учреждения «Избищенский д/с».</p>	
<p>Любанский район</p>			
<p>Управление по образованию, спорту и туризму Любанского районного исполнительного комитета, Минская область, г. Любань, ул. Первомайская, 24 А, тел. 8 (01794) 64490</p>			
12	<p>здание детского сада ГУО «Пластокский УПК ДС-БШ» (инвентарный номер 643/С-13226) Минская область, Любанский район, дер. Пласток, ул. Центральная, 41.</p>	<p>Сведения о недвижимом имуществе: двухэтажное здание детского сада с двумя теньвыми навесами и отмосткой, общая площадь 569,7 кв.м, 1991 года постройки. Фундамент ленточный бетонный, стены кирпичные, перегородки кирпичные, дощатые, перекрытия (чердачные и междуэтажные) – железобетонные плиты, крыша – совмещенная, рубероид. Электроснабжение - центральное, скрытая проводка, водопровод центральный, стальные трубы, канализация, отопление. Информация о земельном участке: Земельный участок площадью 0,4839 га с кадастровым номером 623481706101000085. Целевое назначение – земельный участок для обслуживания и эксплуатации зданий.</p>	


			
13	<p>здание школы ГУО «Доросинский УПК ДС-БШ» (инвентарный номер 643/С-10883)</p> <p>Минская область, Любанский район, дер. Доросино, ул. Роговского, 8.</p>	<p>Сведения о недвижимом имуществе: Двухэтажное здание с двумя пристройками, подвалом и пристройкой (вход в подвал), общая площадь 1941,8 кв.м, 1970 года постройки. Фундамент – фундаментные блоки бетонные сплошные, стены и перегородки – кирпич, перекрытия – плита железобетонная, крыша – рулонные кровельные материалы на битумно-полимерном вяжущем. Принадлежности: сарай, уборная, овощехранилище, забор, покрытие; капитальное строение (инв. № 643/С-14513) – сети водопроводные протяженностью 24,9 м, 1970 года постройки; капитальное строение (инв. № 643/С-14514) – сети канализационные самотечные протяженностью 253,7 м, 1970 года постройки.</p> <p>Информация о земельном участке: Земельный участок площадью 3,1282 га с кадастровым номером 623483601001000294. Целевое назначение – земельный участок для обслуживания зданий и сооружений школы.</p>	 
Пуховичский район			
Управление по образованию, спорту и туризму Пуховичского районного исполнительного комитета, Минская область, г. Марьина Горка, ул. Ленинская, 47, тел. 8 (01713) 45786			

14	<p>Здания государственного учреждения образования «Сергеевичский учебно-педагогический комплекс детский сад-средняя школа»: здание учебного корпуса (инвентарный номер 602/С-49434), здание столовой, (инвентарный номер 602/С-49431), здание мастерской, (инвентарный номер 602-С-49433), здание котельной (инвентарный номер 602/С-49441),</p> <p>Минская область, Пуховичский район, Новопольский сельсовет, аг. Сергеевичи, ул. Советская, 5</p>	<p>Сведения о недвижимом имуществе: Здание учебного корпуса, площадь 531,7 кв. м, одноэтажное бревенчатое, 1947 года постройки. Здание мастерской, площадь 48,1 кв. м, одноэтажное бревенчатое, 1947 года постройки. Здание столовой, площадь 74,8 кв. м, одноэтажное бревенчатое, 1947 года постройки. Здание котельной, площадь 29,3 кв. м, одноэтажное кирпичное, 1947 года постройки.</p> <p>Удаленность подъездных путей от объекта до автомобильной трассы М5 Минск-Гомель – 30 км, г.Минск – 55 км, г.Марьина Горка – 43 км.</p> <p>Сведения о земельном участке: общая площадь 1,4366 га, для обслуживания зданий государственного учреждения образования «Сергеевичский учебно-педагогический комплекс детский сад-средняя школа» в д. Сергеевичи, ограничения прав в использовании части земельного участка, в связи с расположением в охранной зоне линии электропередач напряжением до 1000В (0,0435 га).</p> <p>Возможные направления использования: для размещения объектов административного назначения, розничной, оптовой торговли, материально-технического и продовольственного снабжения, заготовок и сбыта продукции, объектов общественного питания, гостиничного назначения, объектов бытового обслуживания населения, туристического назначения, объектов промышленности, которые не являются источниками вредных веществ, шума и вибрации.</p>	 <p>учебный корпус</p>  <p>столовая</p>  <p>мастерская</p>  <p>котельная</p>
----	---	---	---

15	<p>Здание детского сада(инвентарный номер 602/С-13823), Минская область, Пуховичский район, Туринский сельсовет, д. Светлый Бор, ул. Дружная, 11</p>	<p>Сведения о недвижимом имуществе: Общая площадь – 394 кв.м, одноэтажное здание 1982 года постройки; фундамент – бутобетон; наружные стены – силикатный кирпич; внутренние стены – кирпич; перегородки - дерево, кирпич; перекрытия – железобетонные плиты; крыша – асбестоцементный волнистый лист; полы – дерево, керамическая плитка; проемы оконные и дверные – деревянные окрашенные; отделочные работы: внутренняя отделка – оштукатурено и окрашено, оклеено обоями, облицовка керамической плиткой, принадлежности: сарай, погреб, навес.</p> <p>Удаленность подъездных путей от объекта до автомобильной трассы М5 Минск-Гомель – 6 км, г. Минск – 80 км, г. Осиповичи – 40 км, г.Марьина Горка – 18 – км.</p> <p>Сведения о земельном участке: Общая площадь 0,5569 га, для обслуживания зданий Светлоборской средней школы, ограничения прав в использовании части земельного участка, в связи с расположением в охранной зоне линии электропередач напряжением до 1000В (0,0435 га), ограничения прав использования земельного участка в связи с расположением в водоохраной зоне реки Свислочь (0,9950 га), части земельного участка в связи с расположением в прибрежной полосе реки Свислочь (0,9622 га), части земельного участка, в связи с расположением в охранной зоне линии электропередач напряжением до 1000В (0,0084 га). Возможные направления использования: для размещения объектов административного назначения, розничной, оптовой торговли, материально-технического и продовольственного снабжения, заготовок и сбыта продукции, общественного питания, гостиничного назначения, бытового обслуживания населения, туристического назначения, объектов промышленности, которые не являются источниками вредных веществ, шума и вибрации.</p>	
----	---	--	--


16	<p>Здание мастерской (инвентарный номер 602/С-47011), Минская область, Пуховичский район, Дукорский сельсовет, аг. Энергия, ул. Центральная, 3</p>	<p>Сведения о недвижимом имуществе: Общая площадь – 192,7 кв. м. Обременение в виде договора аренды на 14,1 кв.м. Одноэтажное кирпичное здание, 1963 года постройки. Фундамент – бетонный; наружные и внутренние стены – кирпичные; перекрытия – чердачные, деревянные балки, утепленные с дощатой подшивкой, междуэтажные – нет, подвальные – нет; крыша – двухскатная из асбестоцементных листов по деревянным стропилам с обрешеткой; полы – дощатые; проемы оконные – деревянные двойные; проемы дверные – одинарные деревянные окрашенные; внутренняя отделка – окраска, оклейка обоями. Удаленность подъездных путей от объекта до автомобильной трассы М5 Минск-Гомель – 2 км, г. Минск – 45 км, г.п.Руденск – 16 км, г.Марьяна Горка – 20 км.</p> <p>Сведения о земельном участке: Общая площадь 0,1916 га, для обслуживания здания мастерской. Возможные направления использования: для размещения объектов административного назначения, розничной, оптовой торговли, материально-технического и продовольственного снабжения, заготовок и сбыта продукции, общественного питания, гостиничного назначения, бытового обслуживания населения, туристического назначения, объектов промышленности, которые не являются источниками вредных веществ, шума и вибрации.</p>	
<p>Отдел идеологической работы, культуры и по делам молодежи Пуховичского районного исполнительного комитета, Минская область, г. Марьяна Горка, ул. Ленинская, 47, тел.8 (01713) 60259</p>			
17	<p>Здание Блужского сельского Дома культуры (инвентарный номер 602/С-50656), Минская область, Пуховичский район, Блужский сельсовет, аг. Блуза, ул. Центральная, 39</p>	<p>Сведения о недвижимом имуществе: Общая площадь – 457,5 кв.м, одноэтажное кирпичное здание, 1960 года постройки. Фундамент – бетонный, кирпичный; наружные и внутренние стены, перегородки – кирпичные; перекрытия – чердачные, деревянные балки; междуэтажные – нет; крыша – асбестоцементные листы по деревянным стропилам с обрешеткой; полы – дощатые окрашенные; проемы оконные стеклопакеты ПВХ; проемы дверные деревянные окрашенные, ПВХ; внутренняя отделка – пристройка, крыльцо, туалет, покрытие, отмостка. Удаленность подъездных путей от объекта до автомобильной трассы М5</p>	






		<p>Минск-Гомель – 6 км, г. Минск – 60 км, г.п.Руденск – 7 км, г.Марьина Горка – 18 км.</p> <p>Сведения о земельном участке: общая площадь 0,5183 га, для обслуживания здания сельского дома культуры, ограничения прав в использовании земельного участка в связи с расположением в водоохраной зоне реки Синявка (0,5183 га), части земельного участка, в связи с расположением в охранной зоне линии электропередач напряжением до 1000В (0,0291 га)</p>	
Слуцкий район			
18	<p>Цех столярный (инвентарный номер 640/С-26421), Слуцкий район, Бокшицкий сельсовет, д. Радичево, ул. Центральная, 13/2</p>	<p>Сведения о недвижимом имуществе: Одноэтажное здание, общая площадь 100,3 кв. м, 1959 года постройки, фундамент бетонный, стены кирпичные, перегородки дощатые, перекрытия (чердачные) железобетонные, крыша жечь, полы бетонные, Отопление печное, водопровод -нет, канализация – нет, газоснабжения –нет, вентиляция- принудительная, электроснабжение- открытая проводка.</p> <p>Информация о земельном участке: Земельный участок площадью 4,2007 га с кадастровым номером 624680807100000001. Целевое назначение: для обслуживания зданий и сооружений завода металлоизделий.</p>	
Столбцовский район			
<p>Управление по образованию, спорту и туризму Столбцовского районного исполнительного комитета, Минская область, г.Столбцы, ул.Социалистическая, 17, тел.8 (01717) 59085, 74142</p>			

19	<p>Здание отделения приюта (инвентарный номер 622/С-41706), Минская область, Столбцовский район, Миколаевщинский сельсовет, д. Месенковщина, ул. Центральная, 13А</p>	<p>Сведения о недвижимом имуществе: Двухэтажное здание, общей площадью 1041,8 кв.м с теневым навесом (38 кв. м) и погребом (15 кв.м) 1974 года постройки. Принадлежности: крыльцо (8 кв. м), площадка (1052 кв. м), дорожка (407 кв. м) калитка, ворота, 2 забора. Стены и перегородки кирпичные, фундамент – бетонный, перекрытия – железобетонные плиты, кровля – совмещенная рулонная, проемы – ПВХ, деревянные.</p> <p>Имеется электричество, отопление, водопровод, канализация, газоснабжение.</p> <p>Информация о земельном участке: Земельный участок общей площадью 0,9410 га с кадастровым номером 625483902101000095. Целевое назначение: земельный участок для содержания и обслуживания здания отделения приюта ГУО «Социально-педагогический центр Столбцовского района». Ограничение прав: охранный зона линий электропередачи напряжением свыше 1000В, площадь – 0,0130 га.</p>	
----	--	---	---

Солигорский район

Управление по образованию Солигорского районного исполнительного комитета,
Минская область, г.Солигорск, ул.Козлова,35, тел. (80174) 23 77 31, (80174) 239251

20	<p>Комплекс капитальных строений: здание школы (инвентарный номер 644/С-34041), здание сарая деревянного (инвентарный номер 644/С-60780), склад под торфобрикеты (инвентарный номер 644/С-60779),погреб (инвентарный номер 644/С-60781),</p>	<p>Сведения о недвижимом имуществе: Здание школы: площадь – 944,8 кв.м, год постройки – 1969, фундамент – железобетонные блоки, наружные стены – кирпич силикатный, внутренние стены – кирпич силикатный, перегородки – доска, кирпич силикатный, перекрытия – плита железобетонная, крыша – асбестоцементный волнистый лист, полы – доска, керамическая плитка, электроснабжение – централизованная система.</p> <p>Здание сарая деревянного: площадь – 84,1 кв. м, год постройки – 1969, фундамент – бетон, кирпичи, наружные стены – бревно, внутренние стены – бревно, перегородки – доска, перекрытия – дерево, крыша – асбестоцементный волнистый лист, полы – доска, электроснабжение – нет.</p>	
----	---	--	--

<p>здание детского сада(инвентарный номер 644/С-58659), здание склада кирпичного (инвентарный номер 644/С-60782), Минская область, Солигорский район, Зажевичский сельсовет, д. Тесово, ул. Ленинская, 30/1, 30/3, 30/2, 30/4, 30, 30/5</p>	<p>Склад под торфобрикет: площадь – 39,6 кв.м, год постройки – 2002, фундамент – железобетон, наружные стены – кирпич силикатный, крыша – асбестоцементный волнистый лист, полы – доска, электроснабжение – централизованная система.</p> <p>Погреб: площадь – 15,0кв.м, год постройки – 1970, фундамент – бетон, наружные стены – кирпич, перекрытия – бетон, крыша – рулонные кровельные материалы, полы – бетон, электроснабжение – нет.</p> <p>Здание детского сада: площадь – 570,4 кв.м,год постройки – 1978, фундамент – блоки фундаментные, наружные стены – кирпич силикатный, внутренние стены – кирпич силикатный, перегородки – кирпич силикатный, перекрытия – плита железобетонная, крыша – рулонные кровельные материалы, полы – доска, керамическая плитка, линолеум электроснабжение – централизованная система.</p> <p>Здание склада кирпичного: площадь – 68,7 кв.м,год постройки – 1978, фундамент – железобетон, наружные стены – кирпич силикатный, внутренние стены – кирпич силикатный, перегородки – кирпич силикатный, перекрытия – дерево, крыша – асбестоцементный волнистый лист, полы – бетон, электроснабжение – нет.</p> <p>Информация о земельном участке: Площадь земельного участка – 2,1132 га, назначение – для обслуживания и эксплуатации зданий и сооружений школы, детского сада.</p>	    
---	---	--

